









LEGENDA

Piano Territoriale di Coordinamento Provinciale di Pavia - DCP n. 53/33382 del 7 novembre 2003

-  Reticolo Idrico
-  Viabilità storica principale e rete viaria di struttura
- Altri elementi della rete viabilistica**
-  Strade provinciali
-  Strade comunali
-  Strade vicinali
-  Viabilità interpodereale
-  Viabilità storica
-  Fascia di rispetto stradale al di fuori del centro abitato - D.Lgs. 295/1992

Classificazione della rete viabilistica - D. Lgs. 285/1992

-  Strade di tipo C
- SP 198 "Scuropasso"
- SP 44 "Montalto-Lirio"
-  Strade di tipo F
- Strada comunale dei Fraccioni
- Strada comunale della Monta
-  Strade di tipo Fv
- Strada vicinale della Castela
- Strada vicinale delle Due Ripe
- Strada vicinale della Chiesa Vecchia
- Strada vicinale del Prato
- Strada vicinale del Gai
- Strada vicinale della Crosia
- Strada vicinale della Brolo
- Strada vicinale di Ca' di Paglia

Confini Amministrativi

-  Confine comunale

COMUNE DI LIRIO
Provincia di Pavia



PGT 2010

ai sensi della L.R. 11 marzo 2005, n. 12 e s.m.i.

DOCUMENTO DI PIANO

Progettisti Incaricati

- Pianificazi one urbanistica
dott. ing. Fabrizio Sisti
via C. Battisti, 46 - Stradella (PV)
- Valutazi one Ambientale Strategica
dott. arch. Cristiano Alberti
via Vena, 68 - Stradella (PV)
- Componente geologica e sismica
dott.sa geol. Patrizia Bellinzona
via Rizzolina - Corana (PV)
- Collaboratori
Pianificazi one urbanistica
dott. arch. Maria Rosaria Avellino
dott. ing. Donatella Tagliatti
Valutazi one Ambientale Strategica
dott. ing. arch. Viola Cappelletti

Sindaco

- sig. Alessio Cagnoni
Assessore Edilizia Privata
sig. Stefano Belcredi

Responsabile del procedimento
geom. Antonella Calatroni

Segretario Comunale
dott. Elisabeth Nosotti

Tavola DP. 04
ANALISI DEL SISTEMA DELLA MOBILITA'

scala 1:5.000

maggio 2010