










LEGENDA

Uso del suolo extraurbano

Elementi di pregio naturalistico ed aree naturalizzate

-  Reticolo Idrico
 -  Ambito Boscato
 -  Formazioni vegetazionali di ambiente ripariale
 -  Cespuglieti
 -  Aree agricole naturalizzate
- Ambiti agricoli
-  Vigneti
 -  Seminativi semplici
 -  Frutteti e frutti minori
 -  Prati permanenti
 -  Insediamenti agricoli
 -  Insediamenti residenziali in zona agricola
 -  Principali filari alberati

Uso del suolo urbano

-  Isolati a destinazione d'uso prevalentemente agricola
-  Isolati a destinazione d'uso prevalentemente residenziale
-  Isolati a destinazione d'uso prevalentemente produttiva
-  Servizi insediativi

Confini Amministrativi

-  Confine comunale

COMUNE DI LIRIO
 Provincia di Pavia



PGT 2010
 ai sensi della L.R. 11 marzo 2005, n. 12 e s.m.i.

DOCUMENTO DI PIANO

Progettisti Incaricati
 Pianificazione urbanistica
 dott. ing. Fabrizio Sisti
 via C. Battisti, 46 - Stradella (PV)

Valutazione Ambientale e Strategica
 dott. arch. Cristiano Alberti
 via Vena, 68 - Stradella (PV)

Componente geologica e sismica
 dott.ssa geol. Patrizia Bellinzona
 via Rizzolina - Corana (PV)

Collaboratori
 Pianificazione urbanistica
 dott. arch. Maria Rosaria Avellino
 dott. ing. Donatella Tagliatti
 Valutazione Ambientale e Strategica
 dott. ing. arch. Viola Cappelletti

Sindaco
 sig. Alessio Cagnoni
 Assessore Edilizia Privata
 sig. Stefano Belcredi

Responsabile del procedimento
 geom. Antonella Calatroni

Segretario Comunale
 dott. Elisabeth Nosotti

Tavola DP. 05
USO DEL SUOLO URBANO ED EXTRAURBANO

scala 1:5.000

maggio 2010